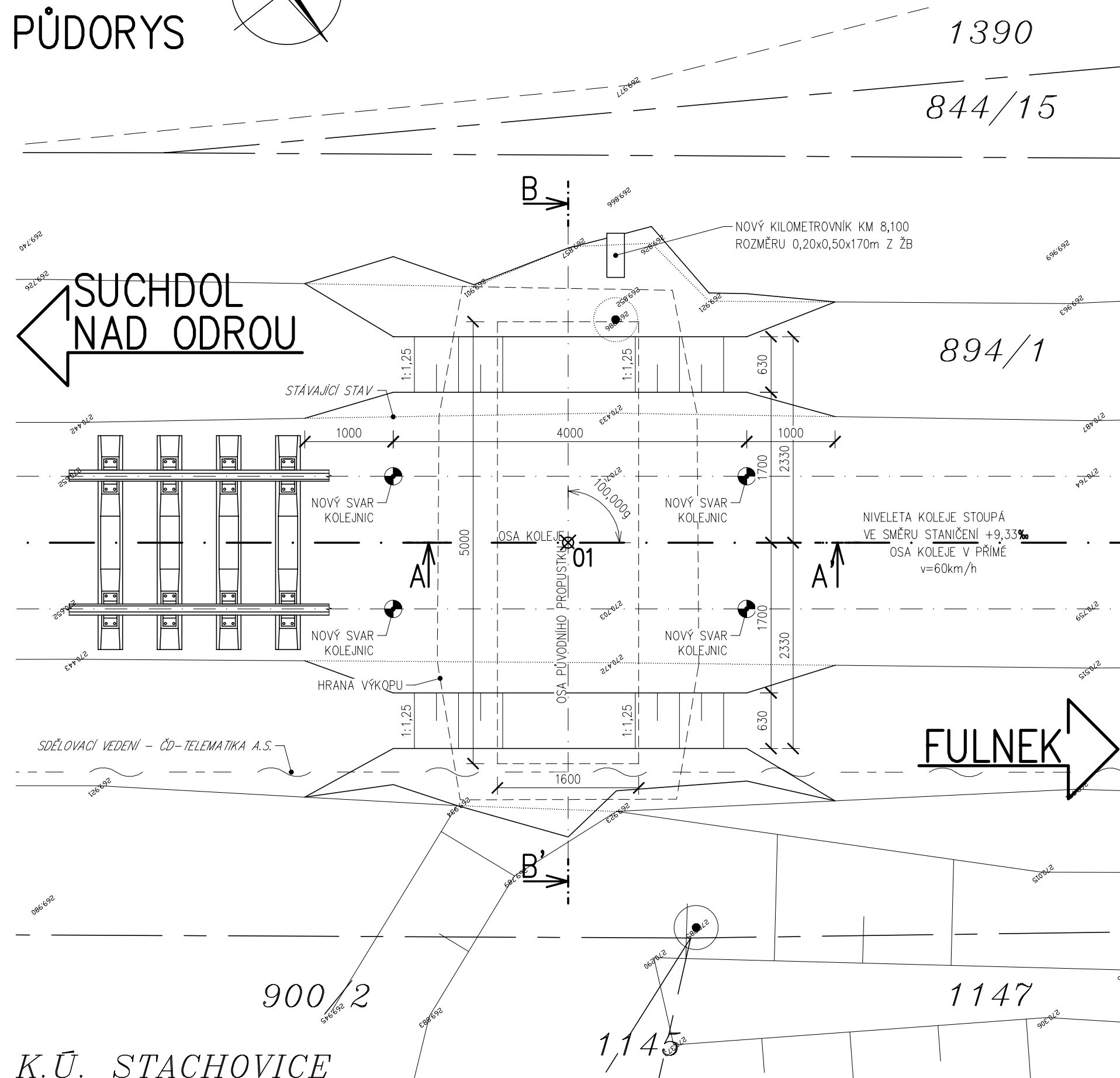
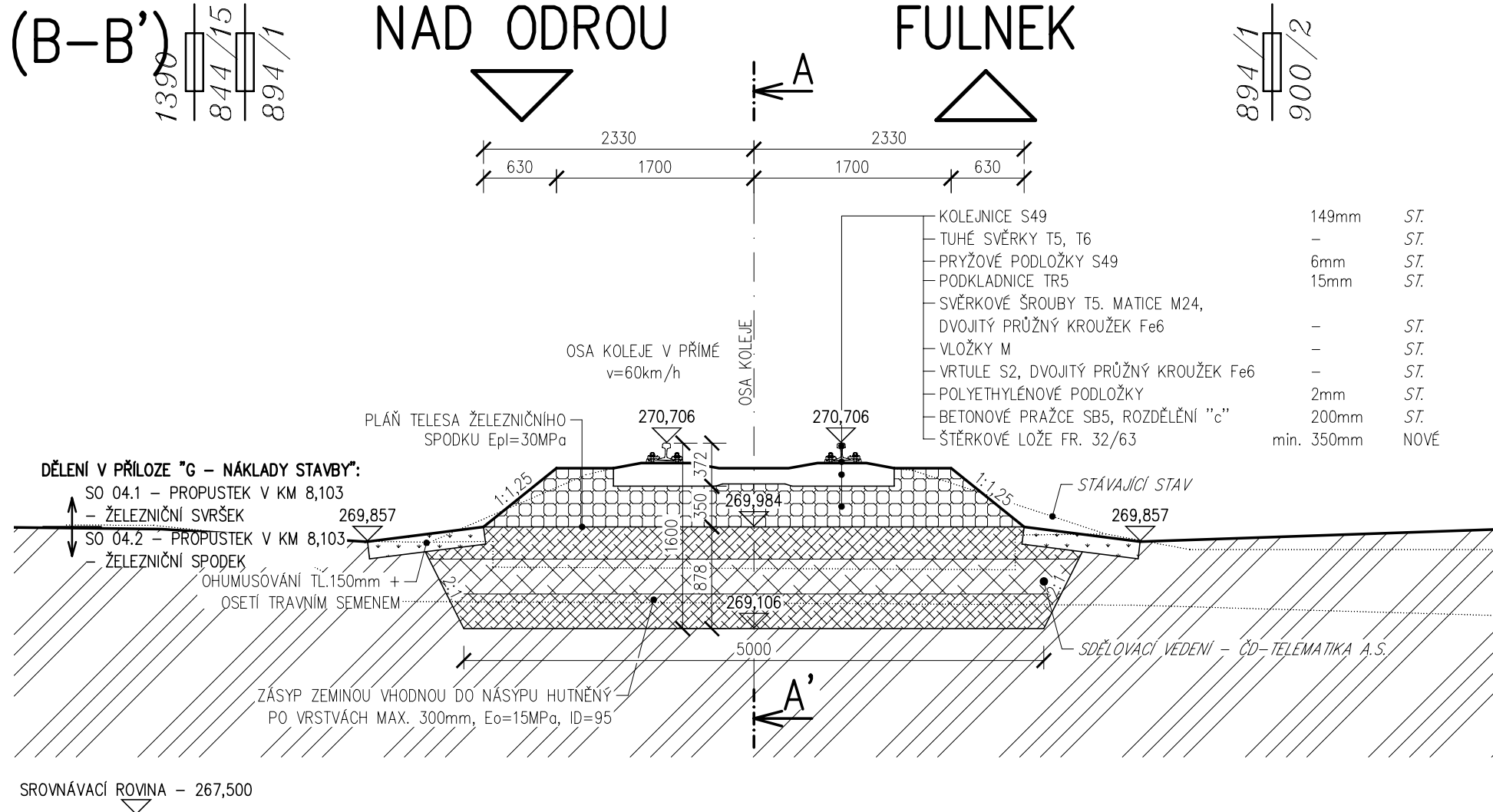


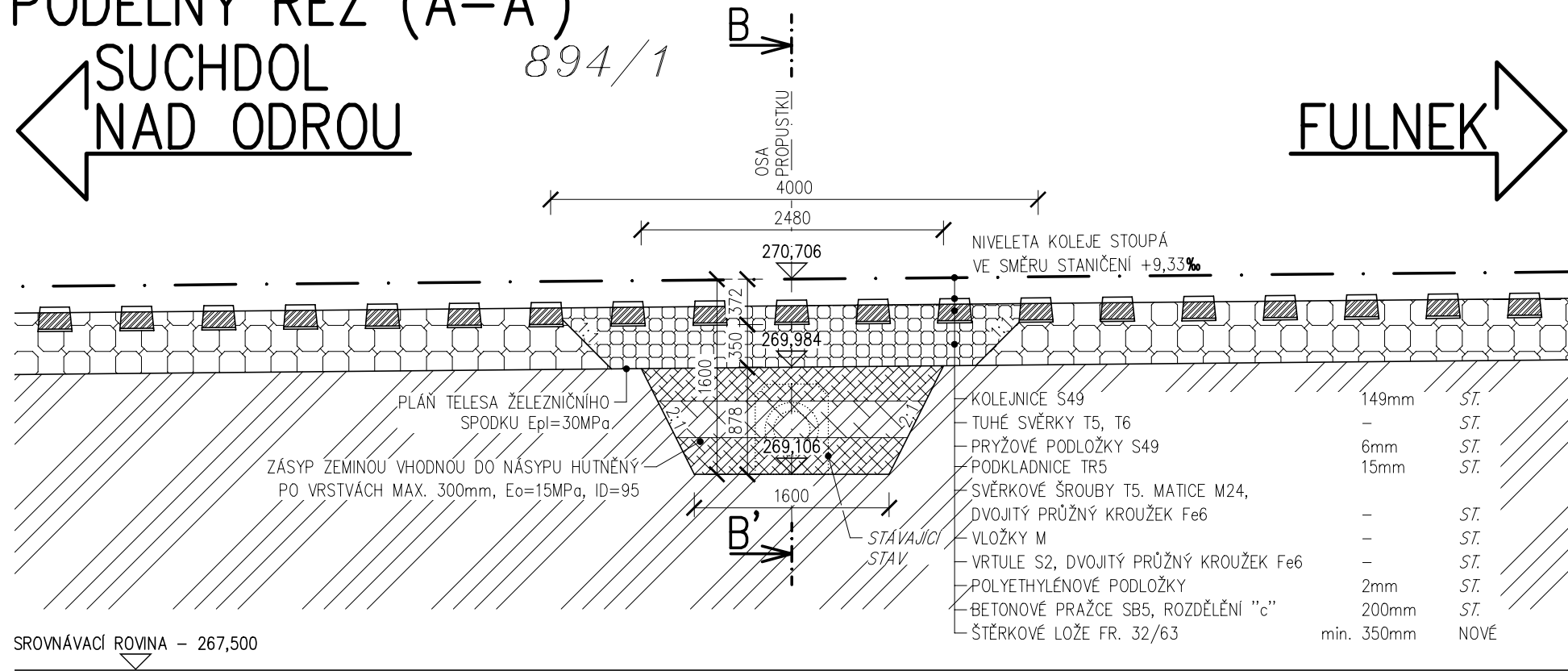
NOVÝ STAV – PŘEHLEDNÉ VÝKRESY
M 1:50
PŮDORYS



PŘÍČNÝ ŘEZ
(B-B')



PODÉLNÝ ŘEZ (A-A')
SUCHDOL
NAD ODROU



POZNÁMKY:

- PRO ZPŘEHLEDNĚNÍ ŘEZU NEJSOU NA VÝKRESE ZOBRAZENY NĚKTERÉ VIDITELNÉ HRANY
- PŘI STAVEBNÍ ÚPRAVĚ PROPUSTKU NUTNO RESPEKTOVAT PODZEMNÍ A NADZEMNÍ INŽENÝRSKÉ SÍTĚ PŘED ZAHÁJENÍM STAVEBNÍCH PRACÍ BUDOU JEDNOTLIVÉ PODZEMNÍ SÍTĚ VYTÝČENY SVÝMI SPRÁVCI
- PŘED ZAHÁJENÍM STAVBY JE NUTNÉ VYTÝČENÍ HRANIC OKOLNÍCH POZEMKŮ SOUSEDÍCÍCH SE STAVBOU
- VEDENÍ INŽENÝRSKÝCH SÍTÍ BUDE OCHRÁNĚNO PO DOBU VÝSTAVBY PROTI KRADEŽI VLOŽENÍM DO CHRÁNIČKY

LEGENDA KATASTRU:

- HRANICE KATASTRÁLNÍCH ÚZEMÍ
- HRANICE PARCELY KATASTRU NEMOVITOSTÍ
- XX/XX ČÍSLO PARCELY KATASTRU NEMOVITOSTÍ
- HRANICE PARCELY ZJEDNODUŠENÉ EVIDENCE
- (XX) ČÍSLO PARCELY ZJEDNODUŠENÉ EVIDENCE

VYTÝČOVANÉ BODY

01	Y = 497947.590	X = 1114140.364	Z = 270.706	OSA PROPUSTKU/NIVEL. KOLEJE
----	----------------	-----------------	-------------	-----------------------------

TÚ: 1971 - SUCHDOL NAD ODROU - FULNEK
DÚ: 02 - SUCHDOL NAD ODROU - FULNEK

VÝŠKOVÝ SYSTÉM: BALT PO VYROVNÁNÍ
SOUŘADNICOVÝ SYSTÉM: S-JTSK

OZNAČENÍ	POPIS ZMĚNY	DATUM	PODPIS
HIP	ZODP. PROJEKTANT	VYPRACOVAL	KONTROLOVAL
ING. TOMÁŠ PÁTEČEK	ING. MARTIN VAŠÁK	ING. TOMÁŠ PÁTEČEK	ING. MARTIN VAŠÁK
OBJEDNATEL: SPRÁVA ŽELEZNIC, S.O. DLÁŽDĚNÁ 1003/7, 110 00 PRAHA 1			
KRAJ: MORAVSKOSLEZSKÝ ORP: NOVÝ JIČÍN KATASTR: HLADKÉ ŽIVOTICE, STACHOVICE, FULNEK			
STAVBA:		FORMÁT	5x A4
ČÁST:		DATUM	ŘÍJEN 2021
PROPUSTKY V KM 3,951; 7,914; 8,035; 8,103 A 8,387		STUPEŇ	P
TRATI SUCHDOL N/O - FULNEK		ČÍSLO ZAK.	2021714
SO 04 - PROPUSTEK V KM 8,103		MĚŘÍTKO	1:50
PŘÍLOHA:		ČÍSLO PŘÍLOHY:	ČÍSLO PARÉ:
NOVÝ STAV - PŘEHLEDNÉ VÝKRESY		E.1.4.04.03	

Dokumentaci lze užívat pouze ve smyslu příslušné smlouvy o dílo výkres, či jeho část, může být kopírován nebo jiným způsobem rozšiřován pouze po předchozím souhlasu IM-Projekt, inženýrské a mostní konstrukce, s.r.o.

K.Ů. STACHOVICE